

# MARICKEN MAGAZINE

Welkom in Marickenland, tussen Wilnis en Vinkeveen. **Wandelen over de Ringdijk en langs het oude spoor.** Spelen in Vikingsveen. **Bergen verzetten onder NAP.** Water, je vijand en je vriend. **De laatste boer.** Weidevogels. **Eendracht maakt macht.** Moeras en plasdras. **Natuur en verre einders.** De olieman van Marickenland. **De makers.** En heel veel mooie foto's.

# Welkom in Marickenland!



In relatief korte tijd is onze gemeente twee natuurgebieden rijker geworden. Sinds 2019 kun je genieten van de Demmerkse Polder, en sinds dit jaar ook van Marickenland. Hier vind je prachtige wandelroutes, weidse vergezichten en volop weidevogels. Voor kinderen is de grote natuurspeelplaats Vikingsveen dé plek om te spelen en de natuur te ontdekken. En we zijn er nog niet: er wordt gewerkt aan een uitbreiding met nog eens 150 hectare.

In dit magazine leest u meer over Marickenland en hoe het tot stand kwam. Daar zijn veel partijen bij betrokken geweest: van overheden en natuurorganisaties tot het waterschap en Staatsbosbeheer. En natuurlijk bewoners en lokale verenigingen die hebben meegedacht en meegewerkt.

Een nieuw natuurgebied aanleggen in een dichtbevolkte omgeving is ingewikkeld. Er zijn regels, belangen, tegenstellingen en uitdagingen. Tegelijkertijd willen we de biodiversiteit versterken en meer ruimte geven aan natuur. Juist daarom zijn projecten als Marickenland zo belangrijk. Gelukkig blijkt ook hier weer dat er veel mogelijk is als mensen er samen de schouders onder zetten.

Geniet van Marickenland, en van alles wat de natuur daar te bieden heeft!

Rosan Kocken

Burgemeester van De Ronde Venen én natuurliefhebber



## Marickenland Wandelland

**Uitwaaien tussen water, weidevogels en weidse vergezichten: Marickenland is gemaakt om te wandelen. Trek je wandelschoenen aan en laat je verrassen door rust, ruimte en een landschap dat steeds verandert met de seizoenen.**



*Het spel van de steltkluten in Marickenland, in april 2026 gezien door Linda Wouterson*

### Nico Rölingroute

De Nico Rölingroute is een heerlijke wandeling van iets meer dan 4 kilometer langs de Ringdijk en over het oude spoor. Je loopt hier door een open landschap met zeker vanaf de dijk prachtige vergezichten richting Wilnis en Vinkeveen, terwijl boven je hoofd weidevogels overvliegen en het water altijd dichtbij is. Er zijn meer wandelmogelijkheden, bekijk daarvoor de kaart in het midden van dit magazine.



km, 3 uur). Je wandelt dan ook door vogelreservaat de Demmerkse polder, langs oude spoormonumenten, en door graslanden met indrukwekkende vergezichten. Meer over het Bellopad en de spoorgeschiedenis op [www.bellopad.nl](http://www.bellopad.nl)

### Oude spoorbaan

Van 1915 tot 1986 reden over deze spoordijk treinen tussen Aalsmeer en Nieuwersluis. De lijn maakte deel uit van de Haarlemmermeer-spoorlijnen: een uitgebreid netwerk van verbindingen tussen Haarlem, Amsterdam, Utrecht en Leiden. Nu is het oude spoor een wandelpad.

### Bellopad

Sinds 2017 kun je wandelen over het Bellopad, vernoemd naar de beroemde locomotief Bello. De volledige route loopt van Mijdrecht naar Abcoude en voert je in ongeveer vijf uur (19 km) door een afwisselend landschap vol cultuur en natuur langs het oude spoor.

Het mooiste deel loopt door Marickenland: van de begraafplaats in Wilnis naar het monumentale Gemaal De Ruiter in Vinkeveen en weer terug (ongeveer 12

### Robert Moultonpad

Sinds 2019 draagt een deel van de oude spoorbaan in Wilnis de naam Robert Moultonpad. Het pad herinnert aan de Canadese piloot Robert Moulton, die hier in 1943 met twee bemanningsleden om het leven kwam toen hun Vickers Wellington-bommenwerper neerstortte. Het toestel was zwaar beschadigd geraakt door een Duitse nachtjager. Twee andere bemanningsleden overleefden de crash en brachten de rest van de oorlog door in Duitse gevangenschap. Robert Moulton, Joseph White en Adrien Thibaudeau liggen begraven in Wilnis, jonge mannen die hun leven gaven voor onze vrijheid.



*Oude Spoordijk / Nico Rölingroute*



## Colofon

© 2026

Maricken Magazine is een uitgave van de Stichting Spoorhuis Vinkeveen.

**Concept:** Het idee van dit magazine ontstond in een gesprek van Coby Visser, lid klankbordgroep Marickenland, met Gert Tetteroo. **Redactie:** Gert Tetteroo, Rob Isaacs. **Teksten:** Gert Tetteroo, Klaas Pater. **Vormgeving** Rob Isaacs en Gert Tetteroo i.s.m. Aziz Bekkaoui. **Foto's:** Raymond van Zessen, Arthur van der Kooij (Luchtopname.nl), Jeanette Schols, RTV Utrecht, Bureauis.nl, Roef Ankersmit, Jaruwan Nakpant / shutterstock.com. **Kaart Marickenland:** Brechtje de Boer (BWZ Ingenieurs) en Paul Verstraten. Dankzij de **onderstaande partners** is het project Marickenland gerealiseerd. Zij hebben ook Maricken Magazine mogelijk gemaakt. Wij danken allen die hebben bijgedragen aan de totstandkoming van Marickenland.





De natuurspeelplaats van Marickensland met water, bruggen, vloten, een Vikingschip en eindeloos veel avontuur.

## Kom spelen in Vikingsveen!

Natuurspeelplaats Vikingsveen is een van de leukste plekken in Marickensland. Hier kun je klimmen, spelen, vies worden en op avontuur gaan. Tussen het riet, de lisdodden en andere moerasplanten liggen spannende struipaden waar van alles te ontdekken valt.

De speelplaats is bedacht en gemaakt door Donny en Mariska Thieme-Schrever. Samen met hun drie kinderen willen ze de wereld groener én leuker maken. Daarom ontwerpen zij natuurspeelplaatsen waar kinderen vrij kunnen spelen, ontdekken en avonturen beleven. Ook buurtkinderen en hun (groot)ouders dachten mee over hoe deze grote speelplaats eruit moest komen te zien.

Samen met een kettingzaag-kunstenaar ontwierpen Donny en Mariska ook speelse beel-

den van Vikingen, vogels, dieren en planten. Met een kettingzaag kun je dus niet alleen bomen omzagen, maar hout ook een tweede leven geven als kunstwerk.

De bomen en planten hier moeten natuurlijk nog groeien. Over een paar jaar is Vikingsveen daarom nóg groener, avontuurlijker en mooier dan nu.

Kijk op de kaart op pagina 4 hoe je er komt en dan: op naar Vikingsveen!



## Waar komen de namen Marickensland en Vikingsveen vandaan?

Lang geleden, in de 9e, 10e en 11e eeuw, kwamen Vikingen uit Denemarken naar dit gebied. Toen was het hier nog een nat en vrijwel onbewoond veenmoeras. Met hun schepen voeren zij over de rivieren de Angstel en de Vecht. Soms trokken ze verder het land in, bijvoorbeeld naar Dorestad (het huidige Wijk bij Duurstede), dat zij meerdere keren plunderden.

Er zijn aanwijzingen dat de naam van het Vinkeveense buurtschap Demmerik verband houdt met Vikingen die zich rond het jaar 1000 in dit gebied vestigden. Zij noemden het naar hun thuisland Denemarken. Definitief bewijs voor deze interessante theorie ontbreekt voornamelijk, maar daar wordt aan gewerkt. Vikingsveen verwijst naar deze bijzondere geschiedenis.

In de loop van de eeuwen veranderde de naam Denemarken langzaam door schrijffouten en uitspraak in Demmerik. Die naam bestaat al heel lang: in een document uit 1138 worden de inwoners van Demmerik al genoemd. Ook Jacob van

Demmerik, één van de machtigste mannen uit de 14e eeuw, kwam hiervandaan.

Op oude kaarten dook de naam soms nog op als Denemarken. De in 2024 overleden archivaris Ton Hagen, een groot kenner van de geschiedenis van dit gebied, zag op een kaart uit 1575 de naam "DeneMarken". Hij las daarin "Den Maricken" en dacht dat dit misschien verwees naar Sint-Marie, één van de Utrechtse kerken die in de middeleeuwen betrokken waren bij de ontginning van het gebied rond Wilnis.

En zo ontstond, door een schitterend toeval, de naam Marickensland: een mooie en pakkende naam voor dit nieuwe natuurgebied.

# Marickkenland

## Wandelroutes

-  Nico Rölingroute (5 km)
-  Rondje Zuiderwaard (1 km)
-  Overige wandelpaden



Honden mogen los



Honden aan de lijn



Geen honden in Vikingsveen



Ringdijk 4, 3648 EB Wilnis



Mijdrechtse Dwarsweg 2  
3645 GA Wilnis




Bonkestekersweg 3  
3645 KZ Vinkeveen

Natuurspeelplaats  
Vikingsveen



Steltkluut



Oude Station Wilnis



De Veenmolen  
anno 1823



Wilnis



Echte Koekoeksbloem

Hier ben je 6 m onder NAP

# Vinkeveen



Spoorhuis Vinkeveen



NAP Peilschaal

P3

P2



Brugwachterswoning



**BelloPad**

Wandelpad Mijdrecht - Abcoude, 19 km. Spoorbaan 1915 - 1986

Robert Moultonpad

Mijdrechtse Dwarsweg

N201





## Sjoerd Schimmel

Ecoloog Provincie Utrecht

**“Als ecoloog zie ik Marickenland als veel meer dan alleen een nieuw natuurgebied. Dit is een ontbrekende schakel in het landschap tussen de Vinkeveense en Nieuwkoopse Plassen. Juist op dit soort plekken kun je echt verschil maken voor biodiversiteit.”**

“Marickenland ligt op een kruispunt van natuurverbindingen. Dieren, planten en vogels hebben leefgebied en verbindingen tussen geschikte leefgebieden nodig om zich te verplaatsen, voedsel te vinden en populaties gezond te houden. Zonder zulke verbindingen raken natuurgebieden geïsoleerd en neemt de soortenrijkdom steeds verder af.”

“Ook in Nederland merken we dat sterk. Veel planten en dieren die vroeger algemeen waren, verdwijnen langzaam uit het landschap. Daarom hebben we hier heel bewust gekozen voor natuur die past bij dit natte veengebied. Door de voedselrijke bovenlaag van de bodem af te graven en het waterpeil te verhogen, ontstaat zogenoemd nat schraalland. Dat klinkt misschien technisch, maar het betekent dat bijzondere planten weer een kans krijgen. Denk aan orchideeën, de grote ratelaar en allerlei bloemen die je in intensief landbouwgebied nauwelijks meer ziet.”

“En zodra die planten terugkomen, volgt de rest vanzelf: insecten, vlinders, vogels, misschien binnenkort zelfs de otter. Het hele ecosysteem reageert daarop. We zagen bijvoorbeeld al snel meer vogels verschijnen in de nieuwe rietzones met lisdodde. Dat is prachtig om te zien. Tegelijkertijd laat het ook zien dat natuurbeheer nooit ‘klaar’ is, want er kwamen wel heel veel grauwe ganzen op af.”

“Als je niets doet, groeit zo’n gebied uiteindelijk dicht met gras, struiken en bos. Juist door zorgvuldig beheer houden we die soortenrijkdom in stand. Misschien is dat wel de mooiste gedachte achter Marickenland: natuur herstellen én tegelijk werken aan het landschap van de toekomst.”



## Cees van Uden

Wethouder Gemeente De Ronde Venen

**Sinds 2021 is Cees van Uden (1987) wethouder en voert hij dagelijks gesprekken met inwoners, organisaties en verenigingen. Veel van wat hij doet gebeurt achter de schermen, aan social media heeft hij een broertje dood. “Ik heb niet zo’n sterke behoefte om mijn hele leven met de wereld te delen. Ik ga liever het persoonlijke gesprek aan.”**

In zijn vrije tijd is hij regelmatig op het korfbalveld te vinden. Jarenlang was hij als speler en scheidsrechter actief. Ook speelt hij graag squash en trekt hij er regelmatig op uit. “Fietsen of varen — zo beleef ik de natuur het liefst.”

### Samenwerking

“In het project Marickenland werkt de gemeente nauw samen met veel partijen, organisaties en bewoners. Onze rol is vooral zorgen dat plannen mogelijk worden en aansluiten bij de wensen van inwoners. En wij namen de natuurspeelplaats Vikingsveen voor onze rekening.”

De in 2024 overleden gemeentebtenaar Nico Röling speelde bij dit alles een belangrijke rol. “De rol van Nico was cruciaal. Bij dit project waren veel partijen betrokken en Nico zorgde er onder andere voor dat de contacten tussen die partijen goed verliep, hij was echt het oliemannetje.”

Van Uden hoopt dat er in de toekomst over de oude spoordijk naast het wandelpad ook een fietspad komt. “De Demmerkse polder blijft wat mij betreft exclusief wandelgebied. In mijn ideale plaatje komt er een nieuw fietspad langs de Geuzensloot richting Loenen. Wordt vervolgd!”



## Gijs de Kruijf

Gedeputeerde Provincie Utrecht:

**“Ik ben een boerenzoon, zesde generatie uit Woudenberg. Het was een gemengd bedrijf dat ik zelf ook nog jarenlang heb gerund. Daarna werd ik wethouder in Woudenberg en de laatste jaren was ik directeur-bestuurder van het Nationaal Park Utrechtse Heuvelrug. Die Heuvelrug is op een bijzondere manier verbonden met Marickenland. Het grondwater stroomt vanaf de Heuvelrug deze kant op en komt als kwelwater weer boven.”**

“Water is in Marickenland de grootste uitdaging. Het is echt een kunststuk om in dit lage deel van Nederland een natuurgebied aan te leggen én te onderhouden. Zo’n project midden in de Randstad vraagt veel samenwerking, met bewoners, boeren, bedrijven en overheden. Alleen zo krijg je het voor elkaar. In die samenwerking hebben alle partners veel energie gestoken, met een prachtig resultaat.”

“Voor mij is natuur geen luxe, maar een levensvoorwaarde. Ik woon nog steeds op de ouderlijke boerderij en heb die deels omgevormd tot een klein natuurgebied. En ondanks mijn volle agenda zit ik nog minstens één keer per week op de trekker om het gras te maaien.”

“Natuur is niet alleen belangrijk om te recreëren, maar ook cruciaal voor onze gezondheid en leefomgeving. Met het programma Groen Groeit Mee werken we eraan dat, als het aantal woningen groeit, de natuur meegroeit. Zodat iedereen op den duur natuur dichtbij huis heeft. Anders lever je uiteindelijk in op leefbaarheid.

De provincie heeft ook daarom fors geïnvesteerd in Marickenland: 5,6 miljoen euro. De gemeente heeft 1 miljoen bijgedragen en het waterschap 300.000 euro. Dat is veel geld, maar vooral een investering in de toekomst van De Ronde Venen en de provincie, in leefbaarheid én dus economische ontwikkeling.”

“De agrarische sector hoort hier natuurlijk ook bij. Boeren hebben eeuwenlang een grote rol gespeeld in dit landschap.”

“Ook in de toekomst blijft de boer hier een plek houden, op een manier die past bij onze tijd en nieuwe inzichten. De koe is altijd al mijn favoriete dier geweest, en ik hoop dat je die hier nog lang in het landschap blijft zien.”



## De laatste boer...

*Henk en Marijke van den Toorn behoren tot de laatste boerenfamilies in Marickenland, dat ooit werd drooggemalen voor landbouw en veeteelt. Samen met dochter Marjolein melken zij zo’n zestig koeien, tegenwoordig hypermodern met een melkrobot. Sinds 1996 boeren zij in dit gebied, dat sterk verandert door de komst van de nieuwe natuur. Marjolein overweegt de boerderij binnenkort over te nemen.*

*Henk: “Er verandert veel om ons heen. De vraag is hoe de volgende generatie hier kan boeren. We kijken het nog even aan en hakken dan de knoop door.”*

*Foto: Henk met dochter Marjolein, hond Luna en de dames.*



# Water

## Arjan van Rijn

Lid dagelijks bestuur Waterschap Amstel, Gooi en Vecht én melkveehouder



**Zijn moderne boerderij met 780 (!) zonnepanelen ligt op een prachtplek tussen Vinkeveen en Breukelen. Hij is de vierde generatie boer met 120 melkkoeien en zestien pensionpaarden. Arjan van Rijn kent het veenlandschap dus door en door. Zoon Wessel is 24 en loopt zich inmiddels warm om het bedrijf over te nemen.**

“Mensen vragen vaak of het eigenlijk wel veilig is om in een gebied als Marickenland te wonen en werken, tot zes meter onder NAP. Mijn antwoord is simpel: is het onder controle? Ja. Is het ingewikkeld? Ook ja. Is het toekomstbestendig? Alleen als we blijven investeren, vooral in ruimte voor water. De grootste uitdagingen zijn de steeds extremere regenbuien en, op langere termijn, de stijgende zeespiegel. Tegelijkertijd wordt er meer verhard, waardoor regenwater sneller in de sloten terecht komt. De moerasgebieden in Marickenland helpen als waterberging. Maar we denken ook aan extra waterberging in Marickenland 2 (nog eens 150 ha natuur, ligt nog op de tekentafel, redactie) en aan natuurvriendelijke oevers. Met een extreme bui zoals in Valkenburg in 2021 zou het hier weken duren voordat het overtollige water weer is afgevoerd, met grote schade. Daarom moeten we vooruit blijven denken.”

“Bodemdaling door inklinking van veen is iets wat veel inwoners van De Ronde Venen letterlijk in hun tuin zien gebeuren. In Marickenland valt dat relatief mee. We vernatten hier bewust het gebied, er komt veel kwelwater omhoog en een groot deel van het oorspronkelijke veen is afgegraven. Op de hoger gelegen gronden blijft bodemdaling een serieus probleem. Door water te infiltreren en het waterpeil iets hoger te houden, kun je de inklinking tot vijftig procent afremmen. Ik ben optimistisch over de toekomst van dit gebied. Water is hier onze vriend én onze vijand. Dankzij het gemaal Winkel, watergangen, baggerwerk en voortdurende investeringen houden we het systeem werkend.

Over 100 jaar kunnen mensen hier nog steeds wonen, werken en recreëren. We moeten ruimte houden voor de afvoer van water, slimmer en op hogere grond bouwen en blijven investeren en innoveren. Dat doen we hier al honderden jaren; het zit in ons DNA. Voor mij persoonlijk is het mooiste landschap een open polder met koeien in de wei naast een moderne en rendabele boerderij. En mijn favoriete dier? Dat lijkt me wel duidelijk: het begint met een 'k'...”

## Tineke Harlaar

Boswachter publiek bij Staatsbosbeheer

**“Marickenland voelde meteen als thuiskomen. Ik ben opgegroeid in het Zaanse landschap: dat is ook een open gebied, een mengeling van polder en moeras.”**

“Als boswachter publiek bij Staatsbosbeheer ga ik ook

over het recreatieve gebruik. Ik beantwoord vragen van bezoekers, overleg met gemeente en provincie en werk mee aan excursies en activiteiten. Zo kan iedereen op zijn eigen manier van deze nieuwe natuur genieten.” Staatsbosbeheer beheert allerlei soorten natuurgebieden: van uiterwaarden en forten tot moeras- en weidevogelgebieden, bos en recreatiegebieden.

Marickenland is een oud landschap dat opnieuw is ingericht om natuurgebieden met elkaar te verbinden, zodat dieren en planten hier weer de ruimte krijgen. Het gebied is nog jong en deels kaal, het heeft tijd no-

dig om uit te groeien tot bloemrijke graslanden en moerasige stukken. “Toch zie je nu al veel leven: bloeiende dotterbloemen, kieviten en steltkluten. In het voorjaar kun je hazen zien rammelen, een soort vechten, en het grasland in ontwikkeling trekt steeds meer bijen en vlinders. En wie weet straks ook de otter!”

Mensen zijn hier net zo welkom. Je kunt er wandelen, spelen en de natuur beleven, samen met je hond, soms los en soms aangeleid. Zo groeit Marickenland stap voor stap uit tot een plek



waar natuur en mensen allebei hun ruimte vinden.

De natuur is eeuwig; dat geeft rust in een snel veranderende wereld. Juist in het moderne online leven is natuur belangrijk: je kunt hier zijn wie je bent, zonder oordeel, en voelen dat je onderdeel bent van een groter geheel.”

## Levi Hahn

Planadviseur water bij Waterschap Amstel, Gooi en Vecht


**“Als je hier wandelt, lijkt alles vanzelfsprekend: water, riet, graslanden en vogels. Maar onder je voeten gebeurt van alles. Marickenland ligt in één van de diepste polders van Nederland. Juist dat maakte de aanleg bijzonder, én ingewikkeld.”**

“De bodem bestaat grotendeels uit veen. Daaronder zit water dat voortdurend omhoog wil drukken. “Als je niet oppast, kunnen wellen ontstaan: plekken waar water en modder naar boven komen. In extreme gevallen kan zelfs de bodem opbarsten. Daarom moesten we bij iedere sloot, peilverlaging en graafactie goed nadenken: wat betekent dit voor de rest van de polder?”

“In Nederland hangt alles in het watersysteem met elkaar samen. Het waterpeil, hoeveel water er in sloten en vaarten staat, wordt door het Waterschap nauwkeurig geregeld. Verander

je ergens iets, dan merk je dat elders ook. Op boerenland, in natuurgebieden, bij wegen en woningen.”

“Het is dus steeds zoeken naar balans: ruimte maken voor nieuwe natuur, terwijl het systeem veilig blijft werken. Ook de waterkwaliteit speelt een belangrijke rol, die mag niet achteruitgaan. Dus is het mooi dat de nieuwe moeraszones straks gaan werken als natuurlijke filters. Ze houden voedingsstoffen vast en helpen het water schoner en helderder te maken.”



“Wij werken hier iedere dag: we meten het grondwater en houden het waterpeil in de gaten. Want Marickenland is nooit echt af. Natuur groeit, water beweegt, en wij bewegen mee.”

“Dat is misschien wel het mooiste van dit project: hier komen natuur, waterbeheer en veiligheid samen. Niet tegenover elkaar, maar hand in hand.”

## Geschiedenis van Marickenland

Marickenland ligt in de droogmakerij Groot Mijdrecht, tussen Wilnis en Vinkeveen, op een diepte tot ruim 6 meter onder zeeniveau (NAP). Dat is een bizar verschil met 1000 jaar geleden; toen lag dit gebied nog zo'n 6 meter boven de zeespiegel. In totaal is de bodem dus 12 meter gedaald.

### 1. De ontginning (vanaf 1050)

Rond deze tijd woonden er mensen langs de nabijgelegen rivieren. Zij begonnen het bijna onbegaanbare moerasveengebied stap voor stap bruikbaar te maken. Door sloten te graven voerden ze het water af, zodat ze op de drogere grond konden wonen en boeren. Door deze ontwatering droogde het veen uit en

zakte de bodem langzaam meters naar beneden.

### 2. Turfwinning (16e tot 19e eeuw)

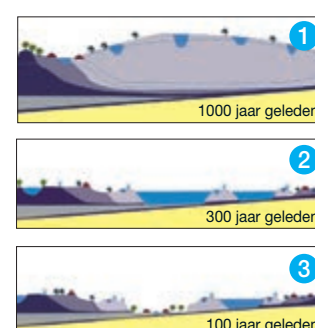
Al rond het jaar 1000 wordt de turfmakerij voor het eerste beschreven. Vanaf de 16e eeuw werd het net zo belangrijk als olie nu: turf was de brandstof achter de Gouden Eeuw. Er werd zo massaal turf afgegraven

dat het land compleet wegsloeg en veranderde in een grote plas water. De zogenaamde Waterwolf bedreigde zelfs de dorpen.

### 3. Droogmaking Marickenland en de toekomst (1877 tot nu)

Rond 1877 werd het huidige Marickenland met pompen drooggemalen, als onderdeel de droog-

makerij Groot Mijdrecht. Het land werd uitgegeven voor landbouw en veeteelt. De meeste boeren zijn nu vertrokken, de natuur krijgt weer een grote rol. Het waterbeheer blijft een enorme uitdaging. Eén ding is zeker: dit landschap is nooit af en wordt nog altijd gevormd door de strijd tussen mens en water.



# De Makers



Deze ontroerende foto van een kieuwit met kuiken werd op 6 mei 2026 in Marickenland gemaakt door Hilbert Doornbos. Voorzichtig zet een nieuwe generatie haar eerste stappen in de nieuwe natuur die hier gemaakt is.



## Nico Röling (1962 – 2024)

“De olieman van Marickenland”

**Nico Röling was nauw betrokken bij Marickenland. Door zijn enorme werkervaring bij de gemeente De Ronde Venen, zijn liefde voor natuur en wandelen en zijn kennis van Wilnis en omgeving wist hij als geen ander wat er speelde in het gebied.**

Onvermoebaar ging hij het gesprek aan met boeren en gedeputeerden, met bewoners, natuurorganisaties en vele anderen. In een uitzending van RTV Utrecht uit 2020 zei hij daar zelf over:

“Het is nu ook gelukt om Marickenland voor elkaar te krijgen zonder dat mensen bezwaar hebben tegen deze ontwikkeling. En het is heel mooi dat niet alleen ik of de betrokken overheden, maar ook de bewoners er het belang van inzien.”

Nico heeft de opening van Marickenland niet meer mogen meemaken. Hij overleed in 2024 en ligt begraven op de begraafplaats naast het gebied. Denk even aan Nico als je hier wandelt of geniet van de natuur, bijvoorbeeld op de naar hem genoemde Nico Rölingroute.



## Harry Zwart en Jochem Bongers

Ontwerpers BZW Ingenieurs

**BWZ Ingenieurs vertaalde de plannen van de Provincie Utrecht voor Marickenland naar een uitvoerbaar ontwerp waarmee aannemers aan de slag konden. Tijdens de uitvoering hielden zij de regie, zodat het project goed en binnen budget werd uitgevoerd.**

Dat is een flinke klus, want het realiseren van 150 hectare natuur midden in de Randstad is gewoon ontzettend ingewikkeld.

Projectmanager Harry Zwart leidde de planvorming: “Al in 2007/2008 zijn door BWZ Ingenieurs de eerste plannen gemaakt, en vanaf 2020 zijn wij er echt mee verder gegaan richting de uitvoering. Ons doel was een uitgewerkt plan waarachter alle partijen - Provincie, Gemeente, Waterschap en Staatsbosbeheer - zich konden scharen. Dit laaggelegen veengebied stelt flinke technische eisen, en in dit proces sneuvelden ook wat wensen. Maar uiteindelijk zijn wij er gezamenlijk uitgekomen en konden we naar de uitvoering.”

Jochem Bongers deed de projectleiding in de uitvoeringsfase: “Onze grootste meevaller daar was dat de aannemer (Van Oostrum, redactie) van werken in een veengebied weet. Wij begeleidden de uitvoering namens alle partners en bewaakten het budget. Dat is hier gelukkig uitstekend gelukt!”

Harry hoopt straks de ijsvogel in het gebied te spotten, Jochem wordt warm van het hele ecosysteem dat hier is ontstaan. Voor beiden is Marickenland ‘een krent in de pap’.

Een landschap dat wacht op zijn eerste ijsvogel, en op alles wat er daarna groeit en bloeit.



## Bert van Sligtenhorst

Projectleider/uitvoerder bij Van Oostrum BV

**Bert van Sligtenhorst is uitvoerder bij Van Oostrum BV, een familiebedrijf in grondwerk en bosbouw uit Westbroek, net onder Loosdrecht. De afgelopen jaren leek hij bijna in een keet in Marickenland te wonen. Vanuit daar leidde hij de uitvoering van het werk van A tot Z en zorgde hij er samen met het Van Oostrum-team voor dat de plannen van alle partners werkelijkheid werden.**

“Ik ben geboren met uitzicht op Marickenland. Mijn grootvader had een boerderij aan de Uitweg tussen Vinkeveen en Wilnis, naast het Duivels Bruggetje en bloemenhandel Rijdes. Ik ken deze veengrond dus door en door, en dat is bij zo’n project nogal handig.

De grootste uitdaging in dit gebied is het water. Als je hier een sloot droogzet, staat er de volgende dag weer water in. Dat water komt deels ook van onderaf, vanuit de Utrechtse Heuvelrug. Het kwelwater neemt zout uit de bodem mee en daardoor vriezen sommige sloten in Marickenland zelfs in de winter niet dicht.

De grootste meevaller was juist het tegenovergestelde van water: droogte. Dat het de afgelopen jaren droger was dan normaal, was voor het grondwerk eigenlijk ideaal. Een concurrent zei eens tegen me: ‘Met dit weer had ik deze mooie klus ook wel aangedurfd.’ Dat is natuurlijk de koe in zijn kont kijken, en bovendien hebben we uitdagingen genoeg gehad.

Ook de samenwerking met alle partners en opdrachtgevers was een meevaller. Als iedereen samen de schouders eronder zet, kun je bergen verzetten. Dat hebben we hier letterlijk gedaan, tot zes meter onder NAP.”